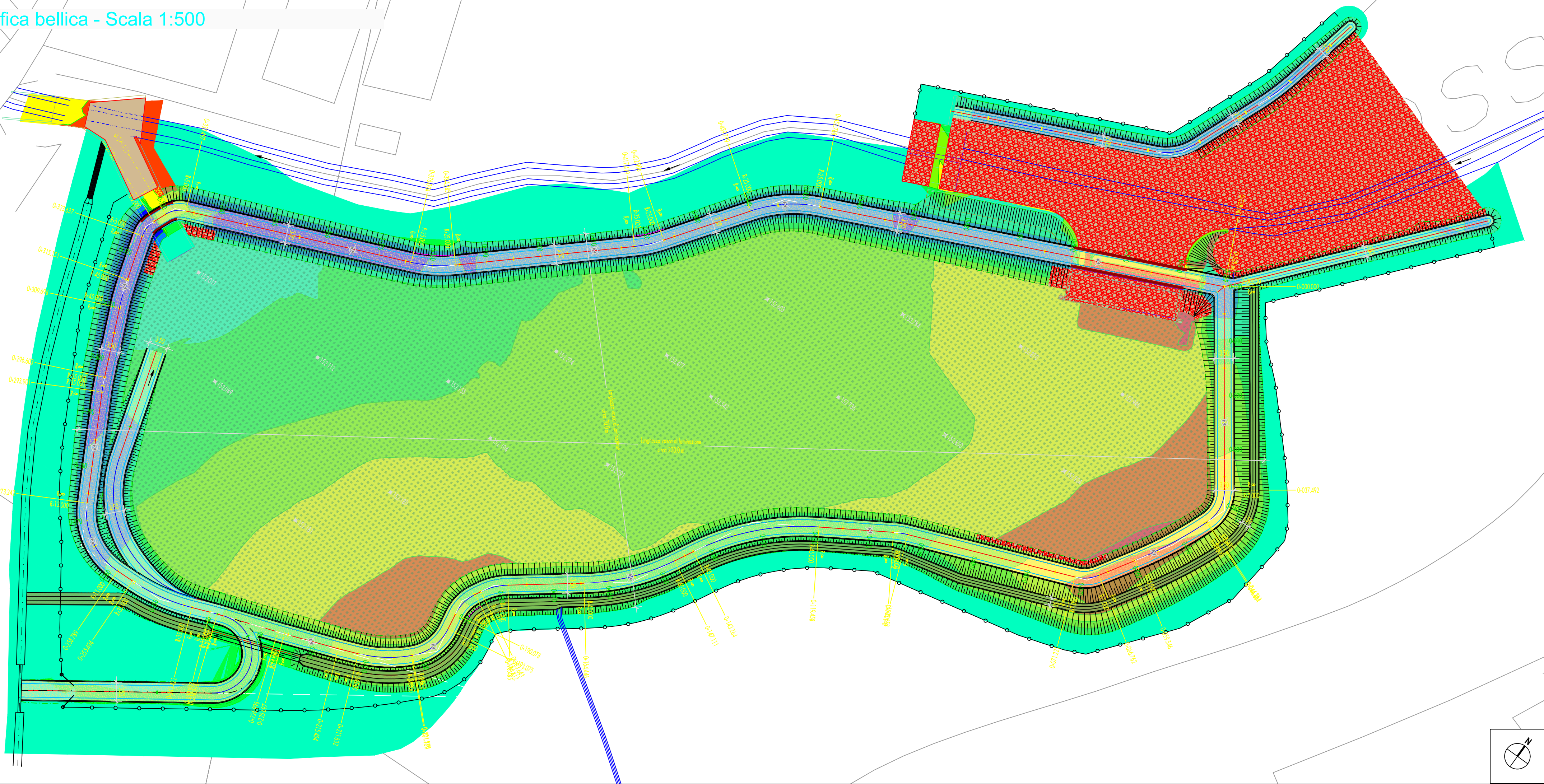
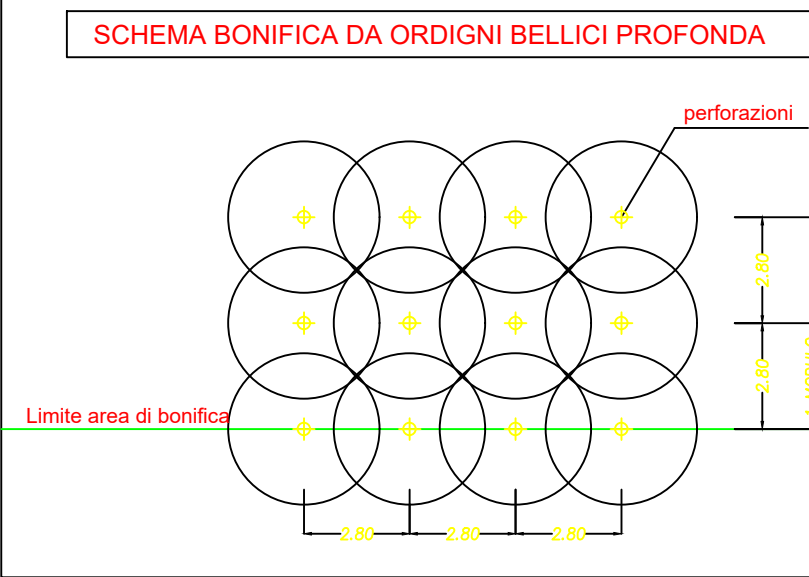


Planimetria bonifica bellica - Scala 1:500



LEGENDA

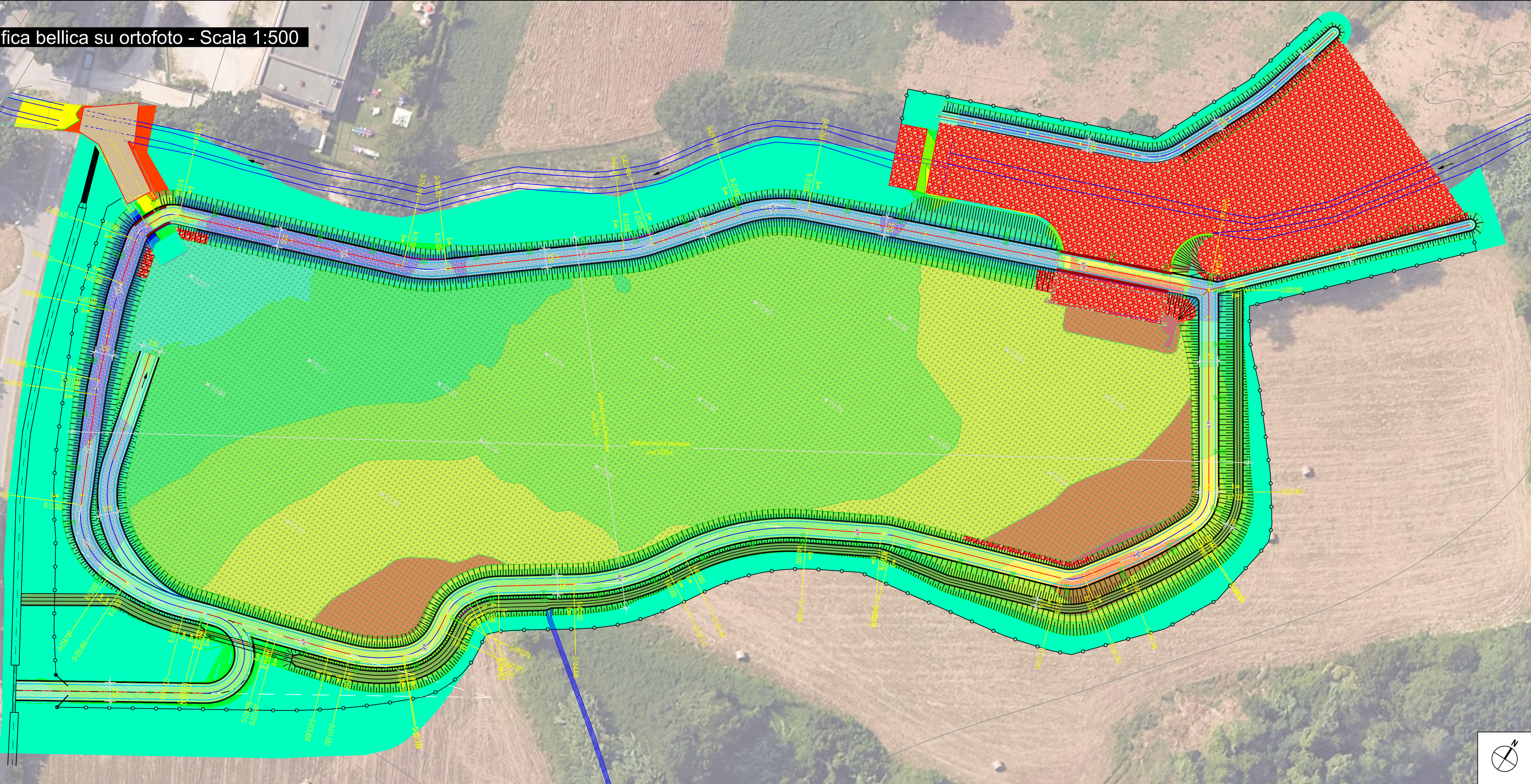
- Area di bonifica superficiale
- Area di bonifica profonda



DATI ESTENSIONI E PROFONDITÀ DI BONIFICA

Profondità BOB	Colore	Superficie [mq]
-9.000		178.60
-8.000		1193.79
-7.000		3546.60
-6.000		6049.03
-5.000		3081.00
-4.000		5640.93
-4.000		1270.54
-4.000		401.91
-4.000		3.35

Planimetria bonifica bellica su ortofoto - Scala 1:500



consorzio di bonifica  
teverenera

MITIGAZIONE RISCHIO IDRAULICO BACINO FOSSO RIVO IN  
COMUNE DI TERNI, 1° STRALCIO. PNRR - PIANO NAZIONALE DI  
RIPRESA E RESILIENZA - MISSIONE 2 - COMPONENTE 4 - SUB  
INVESTIMENTO 2.1B - MISURE PER LA GESTIONE DI RISCHIO  
ALLUVIONE E PER LA RIDUZIONE DEL RISCHIO IDROGEOLOGICO  
FINANZIATO DALL'UNIONE EUROPEA - NEXTGENERATIONEU

PROGETTO ESECUTIVO  
CUP B41J22000120002 - CIG: B04D29A4F5  
RESPONSABILE UNICO DI PROGETTO - R.U.P.:  
ing. Barbara Leli

COMMITTEE  
CONSORZIO DI BONIFICA TEVERENERA  
LUOGO:  
COMUNE DI TERNI

Finanziato  
dall'Unione europea  
NextGenerationEU

PROTEZIONE CIVILE  
Presidenza del Consiglio dei Ministri  
Dipartimento della Protezione Civile

Regione Umbria  
Giunta Regionale



PROGETTAZIONE: OPERA S.C.A.L. - Consorzio esecutore ABACUS SRL

OPERA  
S.C.A.L.  
Via Campo di Marte, n. 8/a  
06124 - Perugia (PG)  
www.abacusprogetti.it - 075/5058180

ABACUS  
S.C.A.L.  
Via Campo di Marte, n. 8/a  
06124 - Perugia (PG)  
www.abacusprogetti.it - 075/5058180

LAVORI: TROVATI SRL

TROVATI  
SRL  
Strada Perviale, 211/C  
06132 - Perugia  
www.trovati.it - 075/774262

PROGETTISTI

Responsabile integrazione prestazioni specialistiche	ing. M. Serafini
Architettura ed urbanistica	arch. ing. C. Fimipelli
Opere strutturali	ing. R. Pedrini - ing. Giampaolo Giacobbi
Idrologia e opere idrauliche	ing. S. Berretto
Progettazione geotecnica	ing. G. Fanelli
Paesaggio ed ambiente	ing. A. Millo
Responsabile sicurezza	ing. M. Serafini
Computi e capitolati	geom. S. Piffari
Carteggiamento e C.S.P.	ing. M. Serafini - ing. F. Tagliente
Building Information Modeling	ing. L. Serafini - arch. Renzo Piffari

TIMBRI



CARTELLA C0 - CANTIERI E SICUREZZA

PLANIMETRIA BONIFICA BELLICA SISTEMATICA TERRESTRE

C0\_DFC02

COMMESSA	LIV.	CART.	TIPO	ELAB.	N.	SAVE	INDICE FILE	SCALA
2 4 2 2 E C0 D C 02 00							2422_E_C0_DFC02_00	1:500
REV.	DATA	REDAZIONE	VERIFICA	APPROVAZIONE	VISTO COMMITT.	DESCRIZIONE		
0	Giugno 2024	F. Tagliente	S. Berretto	M. Serafini		Consegna Progetto Esecutivo		
1								
2								
3								

la riproduzione del presente disegno è vietata a termini di legge senza la espressa preventiva autorizzazione